



MAISON DE BANLIEUE  
ET DE L'ARCHITECTURE  
www.maisondebanlieue.fr

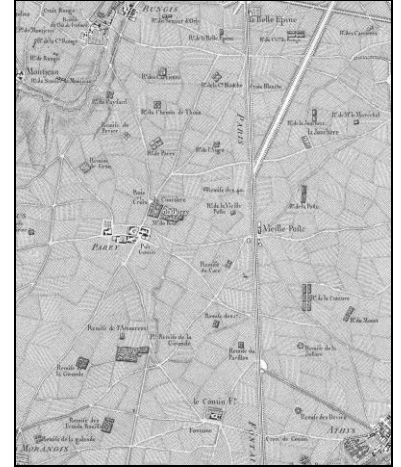
## ÉVOLUTION DU TERRITOIRE DE PARAY-VIEILLE-POSTE DU XVIII<sup>ÈME</sup> SIÈCLE À NOS JOURS

NOM.....

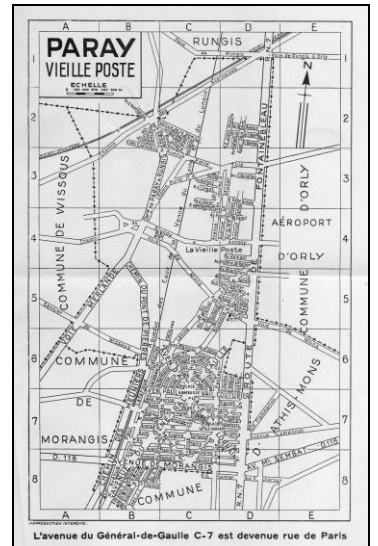
Prénom.....

Date.....

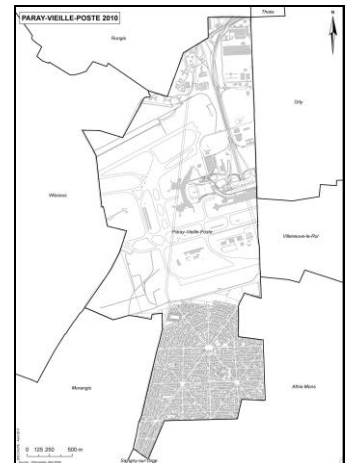
### Légende



Plan A : carte des Chasses du Roy, vers 1750 (Coll. Cartothèque IGN)



Plan B : commune de Paray-Vieille-Poste, 1954 (Coll. AD91)



Plan C : commune de Paray-Vieille-Poste, 2011 (SIG CALPE)